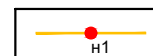
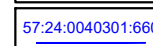
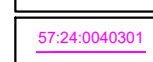
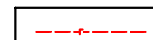



План границ

Условные обозначения:

-  - проектные границы публичного сервитута и характерные точки
-  - границы земельных участков по сведениям ЕГРН, их кадастровые номера
-  - границы кадастровых кварталов по сведениям ЕГРН, их кадастровые номера

Проектное местоположение инженерных сооружений:

-  - ось проектируемого газопровода-отвода DN250
-  - площадка проектируемой ГРС Орелметахим

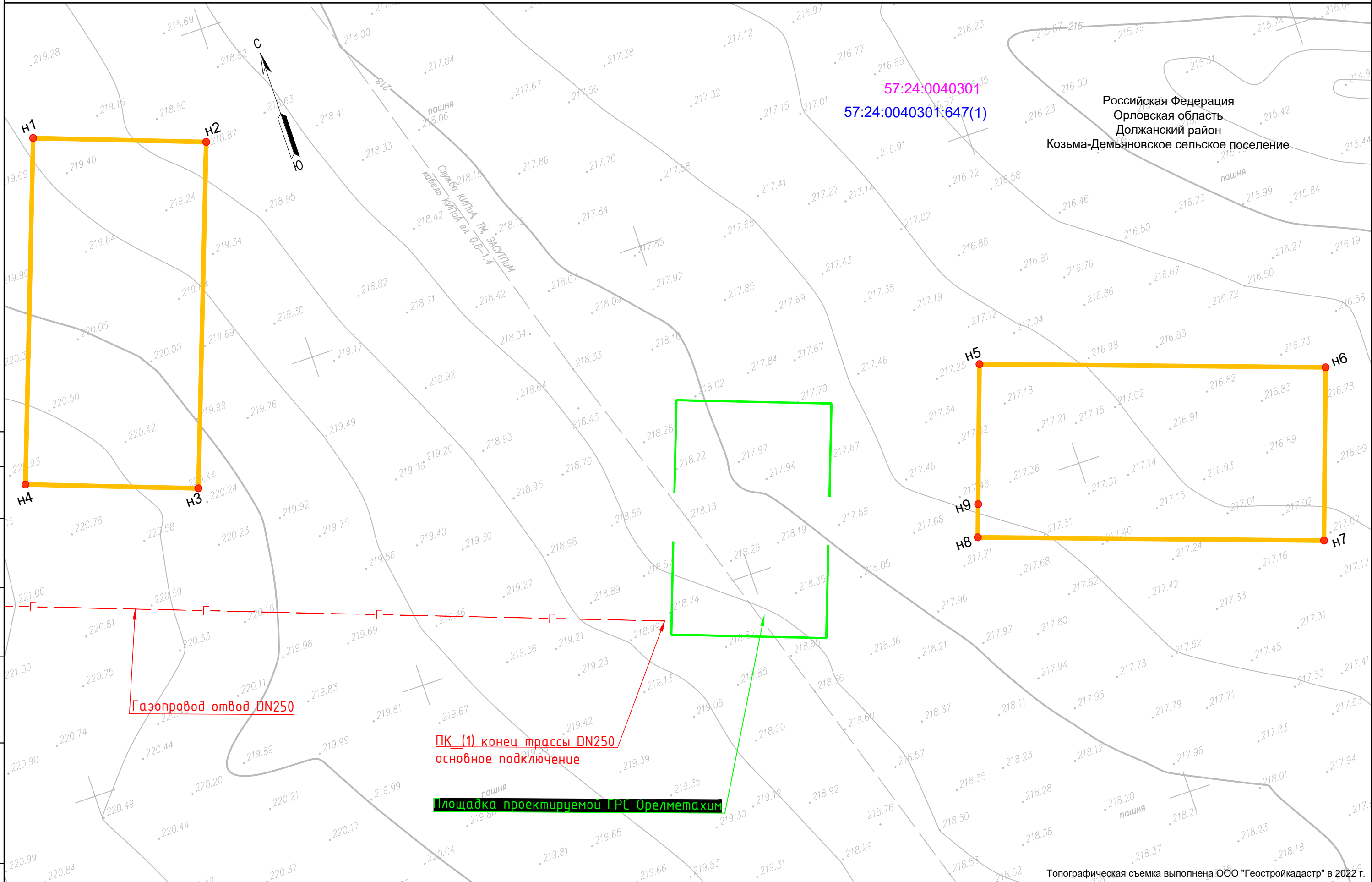


Инв. N подл.	Подп. и дата	Взам. инв. N	Согласовано	



Описание местоположения границ публичного сервитута "Газопровод-отвод и ГРС Орелметрахим Орловской области"  
(наименование объекта)

План границ



Согласовано	
Взам. инв. N	
Подп. и дата	
Инв. N подл.	

Масштаб 1:1 000