

Утверждена

(наименование документа об утверждении, включая наименования

органов государственной власти или органов местного

самоуправления, принявших решение об утверждении схемы

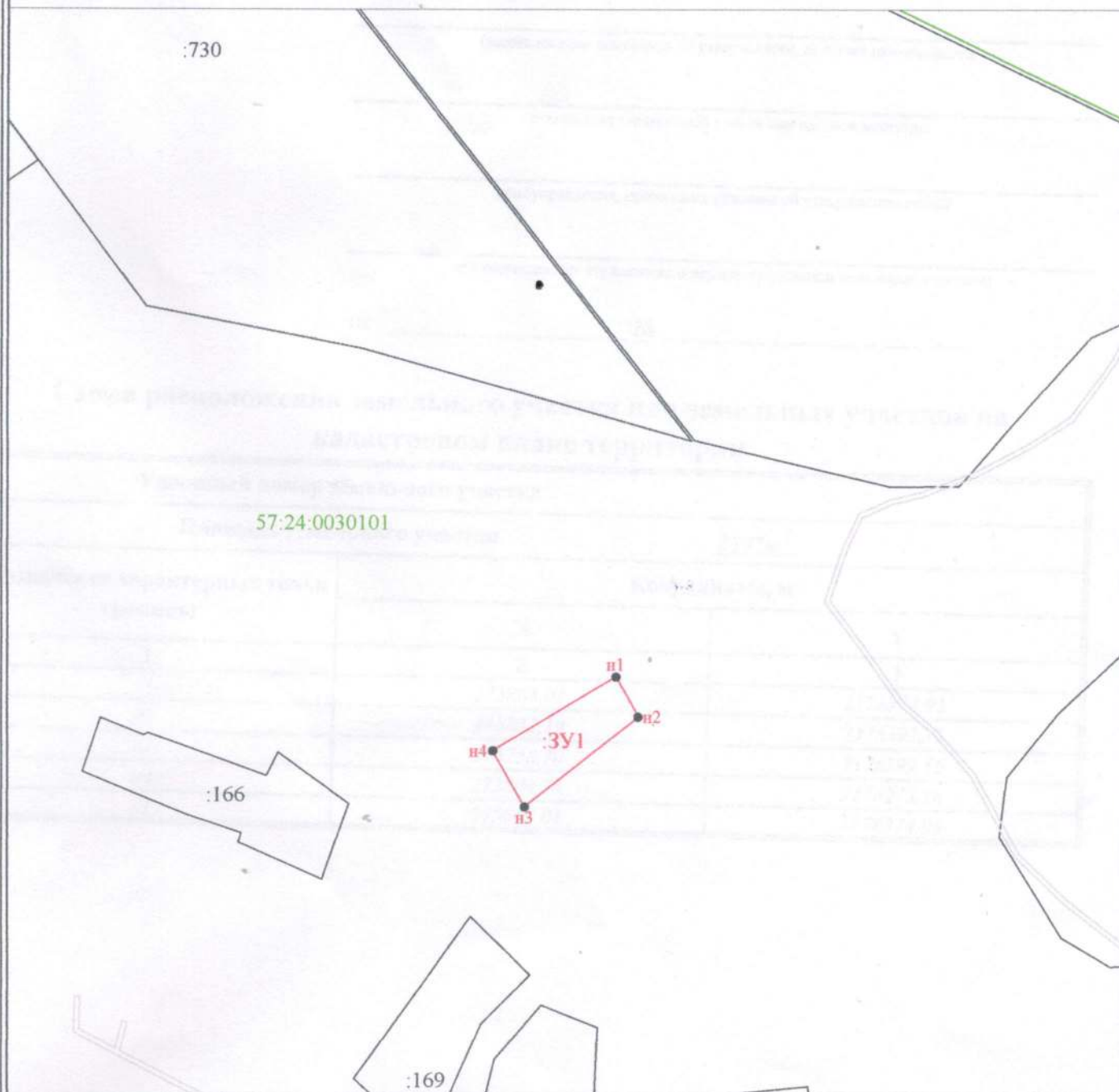
или подписавших соглашение о перераспределении земельных участков)

от \_\_\_\_\_ № \_\_\_\_\_

**Схема расположения земельного участка или земельных участков на  
кадастровом плане территории**





Условный номер земельного участка		
Площадь земельного участка		5307м <sup>2</sup>
Обозначение характерных точек границы	Координаты, м	
	X	Y
1	2	3
n1	275865,01	2176374,93
n2	275832,39	2176393,12
n3	275758,70	2176299,86
n4	275804,74	2176273,76
n1	275865,01	2176374,93

Схема расположения земельного участка или земельных участков  
на кадастровом плане территории



Масштаб 1:5000

Условные обозначения:

-  - вновь образованная часть границы, сведения о которой достаточны для определения её местоположения
-  - существующая часть границы, имеющиеся в ЕГРН сведения о которой достаточны для определения её местоположения
-  - граница кадастрового квартала
-  п1 - характерная точка границы, сведения о которой позволяют однозначно определить её на местности
- :166 - надпись кадастрового номера земельного участка
- :3У1 - обозначение вновь образованного земельного участка
- 57:24:0030101 - обозначение кадастрового квартала