

РОССИЙСКАЯ ФЕДЕРАЦИЯ

ОРЛОВСКАЯ ОБЛАСТЬ

ДОЛЖАНСКИЙ РАЙОН

**АДМИНИСТРАЦИЯ ВЫШНЕЕ ОЛЬШАНСКОГО СЕЛЬСКОГО
ПОСЕЛЕНИЯ**

ПОСТАНОВЛЕНИЕ

19.11.2024 г. № 59

Об утверждении схемы размещения мест (площадок) накопления твердых коммунальных отходов и реестра мест (площадок) накопления твердых коммунальных отходов на территории Вышнее Ольшанского сельского поселения»

В соответствии с Федеральным законом от 06.10.2003 года № 131-ФЗ « Об общих принципах организации местного самоуправления в Российской Федерации» , Федеральным законом от 24.06.1998 года № 89-ФЗ « Об отходах производства и потребления» , Решением Вышнее Ольшанского сельского Совета народных депутатов № 36 от 09.11.2017 года « Об утверждении Правил благоустройства Вышнее Ольшанского сельского поселения»

Администрации Вышнее Ольшанского сельского поселения **ПОСТАНОВЛЯЕТ:**

1. Постановление администрации Вышнее Ольшанского сельского поселения № 24 от 02.07.2021 года «Об утверждении схемы размещения мест (площадок) накопления твердых коммунальных отходов и реестра мест (площадок) накопления твердых коммунальных отходов на территории Вышнее Ольшанского сельского поселения» считать утратившим силу.
2. Утвердить реестр мест (площадок) накопления твердых коммунальных отходов на территории Вышнее Ольшанского сельского поселения Должанского района Орловской области .(Приложение 1)
3. Утвердить схему размещения мест (площадок) накопления твердых коммунальных отходов на территории Вышнее Ольшанского сельского поселения Должанского района Орловской области .(Приложение 2,3,4,5,6,7,8,9,10,11,12,13)
4. Обнародовать настоящее постановление в установленном порядке и разместить на официальном сайте Должанского района в сети «Интернет»

Врио главы сельского поселения

В.Н.Яковлев

**Приложение 1 к постановлению
администрации сельского поселения
19.11.2024 г №59**

РЕЕСТР

мест (площадок) накопления твердых коммунальных отходов на территории Вышнее Ольшанского сельского поселения

№ п/п	Данные о нахождении мест (площадок) Накопления твердых коммунальных отходов			Данные о технических характеристиках мест (площадок) накопления твердых коммунальных отходов			Данные о собственниках мест (площадок) накопления твердых коммунальных отходов	Данные об источниках образования твердых коммунальных отходов, которые складываются в местах(на площадках) накопления твердых коммунальных отходов
	Сведения графических координат мест (площадок) Накопления твердых коммунальных отходов		Сведения об адресе накопления твердых коммунальных отходов	Сведения об используемом покрытии	Информация о размещенных контейнерах с указанием их объектов	Информация планируемых контейнеров		
	широта	долгота						
1	52.139810	37.651121	Орловская область Должанский район, с.Вышнее Ольшаное, ул.Строительная д.14	Асфальтовое, S= 12 кв.м, ограждение	4	0,75	Не планируется	Администрация Вышнее Ольшанского сельского поселения Должанского района Орловской области ОГРН 1025700574745 ИНН 5708000670 Орловская область Должанский район, с.Вышнее Ольшаное, ул.Строительная д.4 Население ИЖС д.1-3; 5 - 26 Администрация Вышнее Ольшанского сельского поселения Должанского района Орловской области ОГРН 1025700574745 ИНН 5708000670 Орловская область Должанский район, с.Вышнее Ольшаное ул.Строительная д.4
2	52.055286	37.485881	Орловская область Должанский район, с.Вышнее Ольшаное, ул.Строительная д.27	Асфальтовое, Евроконтейнер ограждение	1	1	Не планируется	Общество с ограниченной ответственностью «Агропромышленная корпорация Юность» (ООО «АПК Юность») ИНН 5708006707 303900, Орловская область Урицкий район пгт.Нарышкино ул. Ревкова д.28 лит.А помещение 5; 303753 Орловская область Должанский район с.Вышнее Ольшаное ул.Строительная 27 Общество с ограниченной ответственностью «Агропромышленная корпорация Юность» (ООО «АПК Юность») ИНН 5708006707 303900, Орловская область Урицкий район пгт.Нарышкино ул. Ревкова д.28 лит.А помещение 5; 303753 Орловская область Должанский район с.Вышнее Ольшаное ул.Строительная 27

3	52.130649	37.648429	Орловская область Должанский район, с.Вышнее Ольшаное, ул.Мира д.4	Бетон, S= 6кв.м, ограждение	2	0,75	Не планируется	БУ ОО «ЦСОН» отделение Дом ветеранов 303760, Российская Федерация Орловская область Должанский район, пгт.Долгое ул. Свердлова д 34»В», ОГРН 1025700574679 ИНН 5708000913 303753 Орловская область Должанский роайон с.Вышнее Ольшаное тул. Мира дом 4	БУ ОО «ЦСОН» отделение Дом ветеранов303753 Орловская область Должанский район с.Вышнее Ольшаное тул. Мира дом 4
4	52.133895	37.647131	Орловская область Должанский район, с.Вышнее Ольшаное, ул.Мира д.15 (Гражданское качество)	Бетон, S= 3 кв.м, ограждение	1	0,75	Не планируется	Администрация Вышнее Ольшанского сельского поселения Должанского района Орловской области ОГРН 1025700574745 ИНН 5708000670 Орловская область Должанский район, с.Вышнее Ольшаное, ул.Строительная д.4	Население ИЖС д.5-20;
5	52.132685	37.648993	Департамент образования Орловской области Отдел образования, молодежной политики, физической культуры и спорта администрации Должанского района БОУ « В- Ольшанская сош» ОГРН 1025700575064 ИНН 5708002685 Орловская область Должанский район, с.Вышнее Ольшаное, ул.Школьная дом 1	Бетон, S= 6 кв.м, ограждение	2	0,75	Не планируется	Департамент образования Орловской области Отдел образования,молодежной политики, физической культуры и спорта администрации Должанского района БОУ « В- Ольшанская сош» ОГРН 1025700575064 ИНН 5708002685 Орловская область Должанский район, с.Вышнее Ольшаное, ул.Школьная дом 1	Департамент образования Орловской области Отдел образования, молодежной политики, физической культуры и спорта администрации Должанского района БОУ « В- Ольшанская сош» ОГРН 1025700575064 ИНН 5708002685 Орловская область Должанский район, с.Вышнее Ольшаное, ул.Школьная дом 1

6	52.132242	37.651726	Орловская область Должанский район, с.Вышнее Ольшаное, ул.Школьная дом 6	Бетон, S= 3 кв.м, ограждение	1	0,75	Не планируется	Администрация Вышнее Ольшанского сельского поселения Должанского района Орловской области ОГРН 1025700574745 ИНН 5708000670 Орловская область Должанский район, с.Вышнее Ольшаное, ул.Строительная д.4	Администрация Вышнее Ольшанского сельского поселения Должанского района Орловской области ОГРН 1025700574745 ИНН 5708000670 Орловская область Должанский район, с.Вышнее Ольшаное, ул.Строительная д.4 Орловская область Должанский район, с.Вышнее Ольшаное, ул.Школьная дом 6 (ледровая площадка)
7	52.129518	37.647719	Орловская область Должанский район, с.Вышнее Ольшаное, ул.Луговая дом 2а (Сельский Клуб)	Бетон, S= 3 кв.м, ограждение	1	0,75	Не планируется	Администрация Вышнее Ольшанского сельского поселения Должанского района Орловской области ОГРН 1025700574745 ИНН 5708000670 Орловская область Должанский район, с.Вышнее Ольшаное, ул.Строительная д.4	Администрация Вышнее Ольшанского сельского поселения Должанского района Орловской области ОГРН 1025700574745 ИНН 5708000670 Орловская область Должанский район, с.Вышнее Ольшаное, ул.Строительная д.4 Орловская область Должанский район, с.Вышнее Ольшаное, ул.Луговая дом 2а (Сельский Клуб)
8	52.166330	37.630937	Орловская область Должанский район, с. Студёное ул.Мира в близи дома №4	Бетон, S= 3 кв.м, ограждение	1	0,75	Не планируется	Администрация Вышнее Ольшанского сельского поселения Должанского района Орловской области ОГРН 1025700574745 ИНН 5708000670 Орловская область Должанский район, с.Вышнее Ольшаное, ул.Строительная д.4	ИЖС 1-16

9	52.174704	37.621246	Орловская область Должанский район, с. Студёное ул Строительная в близи дома №11	Бетон, S= 3 кв.м, ограждение	1	0,75	Не планируется	Администрация Вышнее Ольшанского сельского поселения Должанского района Орловской области ОГРН 1025700574745 ИНН 5708000670 Орловская область Должанский район, с.Вышнее Ольшаное, ул.Строительная д.4	ИЖС 1-11; 19
---	-----------	-----------	--	------------------------------------	---	------	-------------------	--	--------------

10	52.137224	37.734917	Орловская область, Должанский район, с. Нижнее Ольшаное, ул.Новая в близи дома № 13	Бетон, S= 3 кв.м, ограждение	1	0,75	Не планируется	Администрация Вышнее Ольшанского сельского поселения Должанского района Орловской области ОГРН 1025700574745 ИНН 5708000670 Орловская область Должанский район, с.Вышнее Ольшаное, ул.Строительная д.4	ИЖС: д.1--13,д.16-д.24
11	52.140012	37.727158	Орловская область, Должанский район, с. Нижнее Ольшаное, ул. Школьная в близи дома №37 (гражданское кладбище)	Бетон, S= 3 кв.м, ограждение	1	0,75	Не планируется	Администрация Вышнее Ольшанского сельского поселения Должанского района Орловской области ОГРН 1025700574745 ИНН 5708000670 Орловская область Должанский район, с.Вышнее Ольшаное, ул.Строительная д.4	Население
12	52.185780	37.597721	Орловская область, Должанский район,с. Баранчик,ул.Молодежная в близи дома № 20	Бетон, S= 3 кв.м, ограждение	1	0,75	Не планируется	Администрация Вышнее Ольшанского сельского поселения Должанского района Орловской области ОГРН 1025700574745 ИНН 5708000670 Орловская область Должанский район, с.Вышнее Ольшаное, ул.Строительная д.4	Население ИЖС д.12- 31
13	52.186413	37.602931	Орловская область, Должанский район,с. Баранчик,ул.Молодежная в близи дома № 12	Бетон, S= 3 кв.м, ограждение	1	0,75	Не планируется	Администрация Вышнее Ольшанского сельского поселения Должанского района Орловской области ОГРН 1025700574745 ИНН 5708000670 Орловская область Должанский район, с.Вышнее Ольшаное, ул.Строительная д.4	Население ИЖС д.1-11

Приложение 2 к постановлению администрации сельского поселения
19.11.2024 г №59

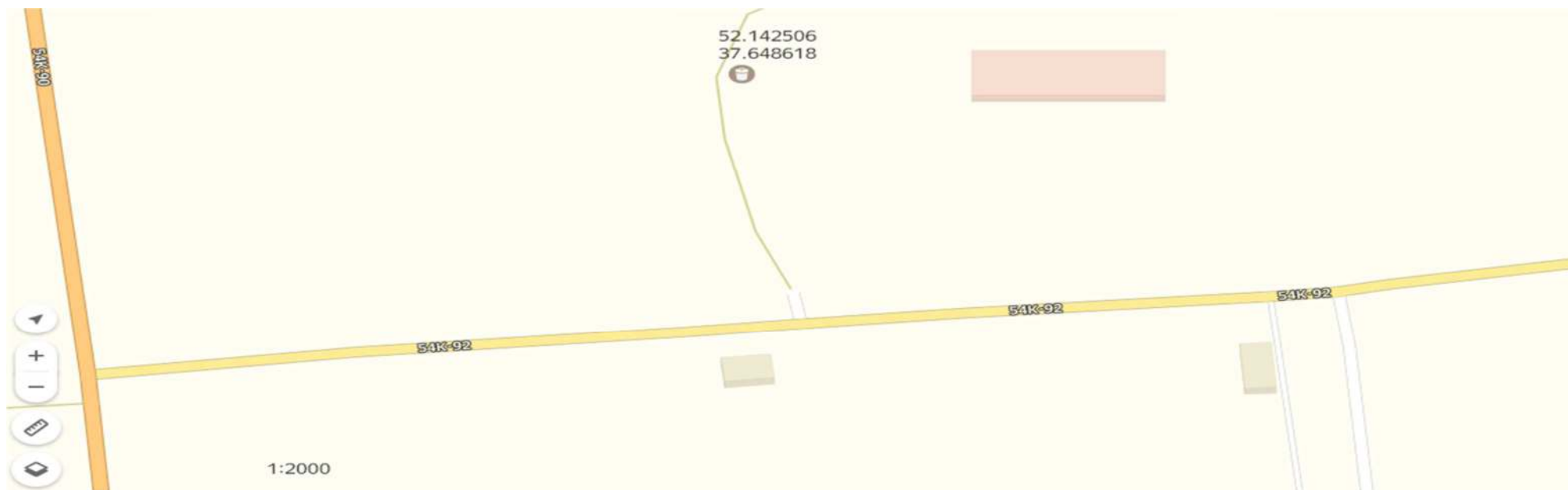
Схема границ участка для размещения площадок накопления твёрдых коммунальных отходов
на кадастровом плане территории по адресу :Орловская область Должанский район с.Вышнее Ольшаное ул. Строительная



Масштаб 1:2000

**Приложение 3 к постановлению администрации сельского поселения
19.11.2024 г №59**

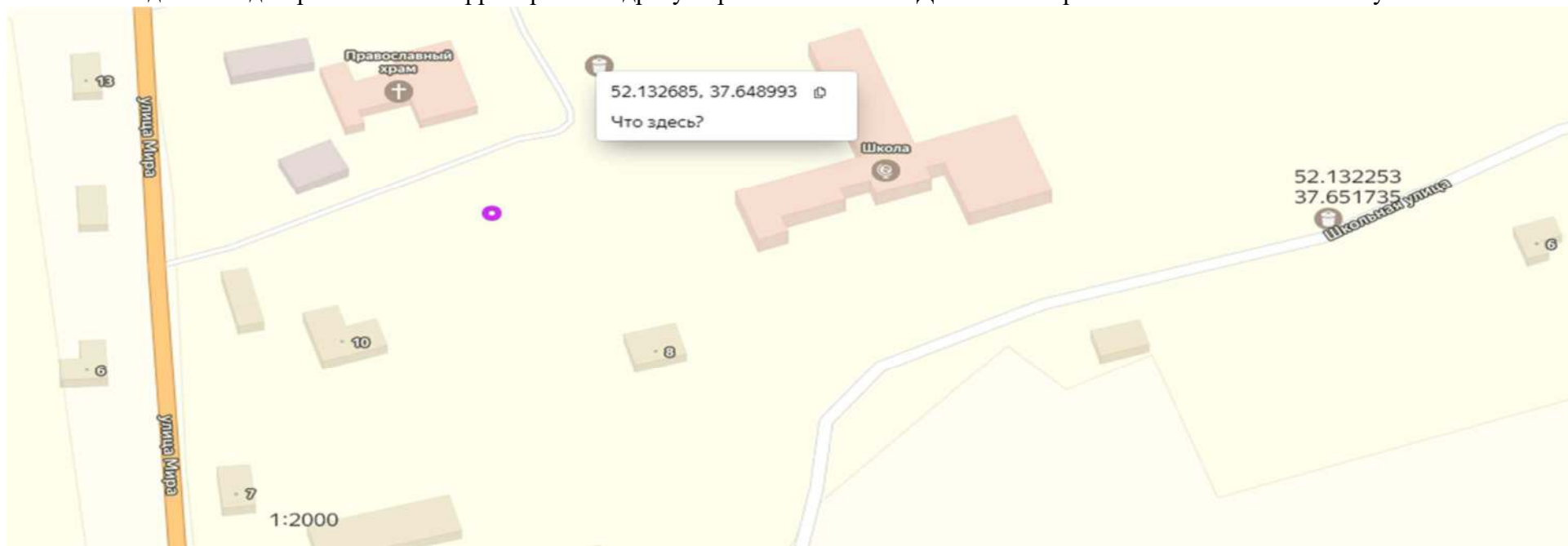
Схема границ участка для размещения площадок накопления твёрдых коммунальных отходов
на кадастровом плане территории по адресу :Орловская область Должанский район с.Вышнее Ольшаное ул. Строительная



Маштаб 1:2000

**Приложение 4 к постановлению администрации сельского поселения
19.11.2024 г №59**

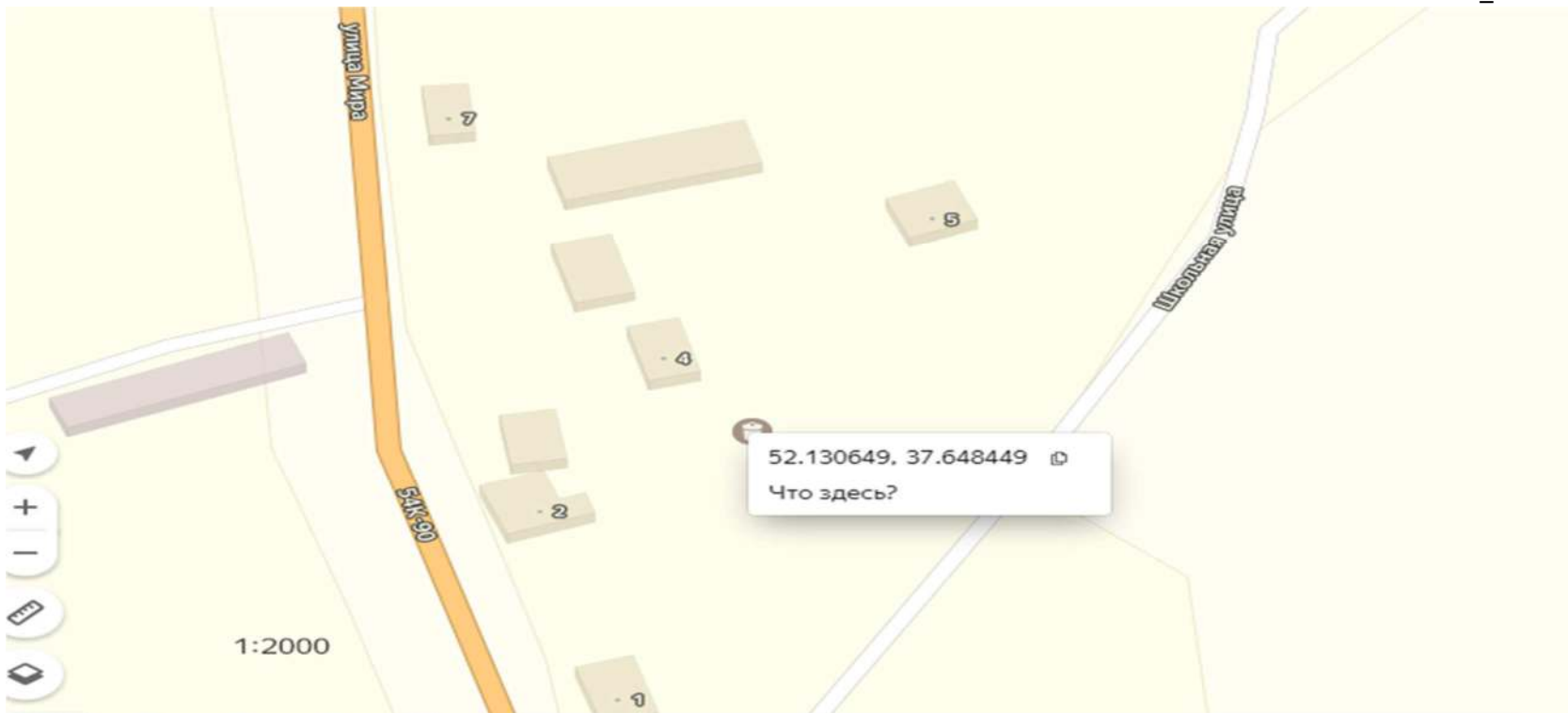
Схема границ участка для размещения площадок накопления твёрдых коммунальных отходов на кадастровом плане территории по адресу :Орловская область Должанский район с.Вышнее Ольшаное ул. Школьная



Масштаб 1:2000

**Приложение 5 к постановлению администрации сельского поселения
19.11.2024 г №59**

Схема границ участка для размещения площадок
накопления твёрдых коммунальных отходов на
кадастровом плане территории по адресу :Орловская
область Должанский район с.Вышнее Ольшаное ул.
Мира

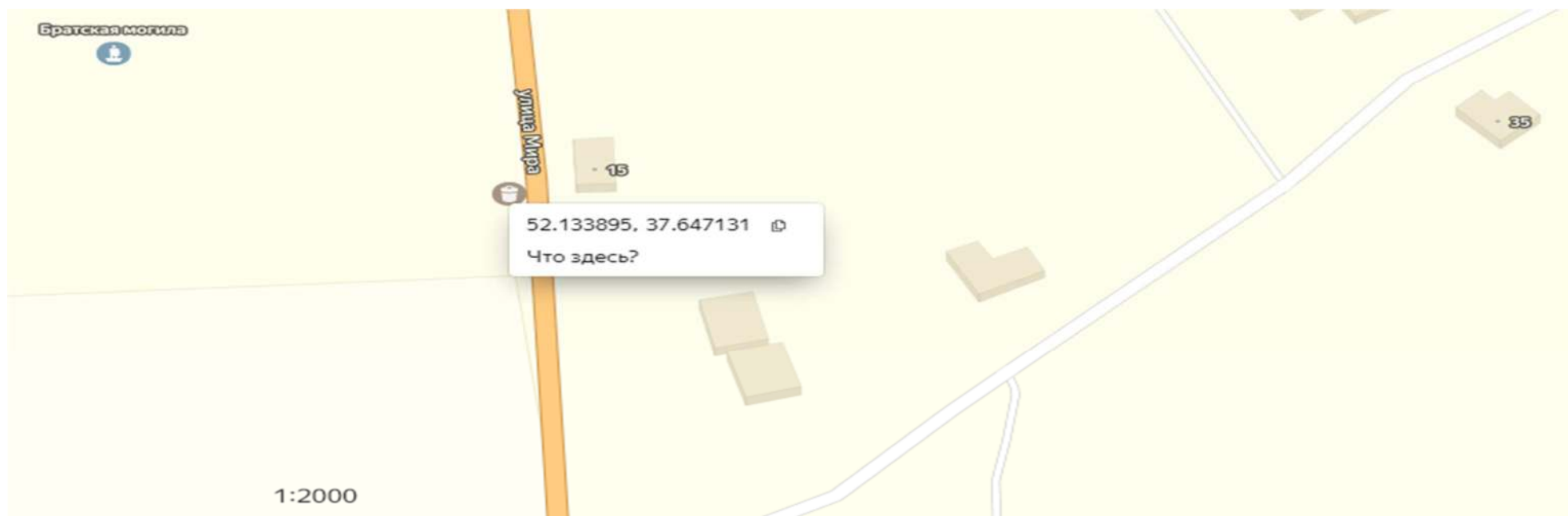


Масштаб 1:2000

Приложение бк постановлению администрации сельского поселения

19.11.2024 г №59

Схема границ участка для размещения площадок
накопления твёрдых коммунальных отходов
на кадастровом плане территории по адресу
:Орловская область Должанский район с.Вышнее
Ольшаное ул. Мира

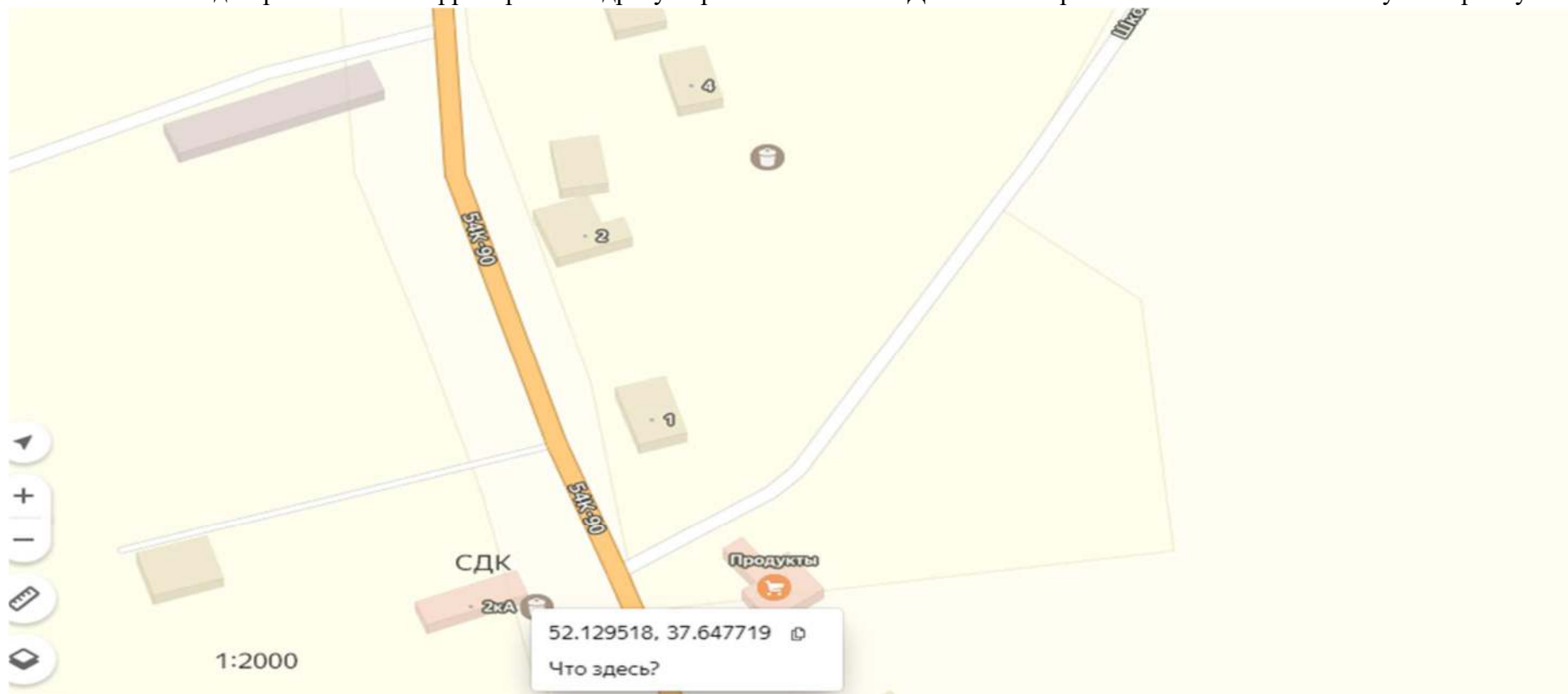


Масштаб 1:2000

Приложение 7 к постановлению администрации сельского поселения

19.11.2024 г №59

Схема границ участка для размещения площадок накопления твёрдых коммунальных отходов на кадастровом плане территории по адресу :Орловская область Должанский район с.Вышнее Ольшаное ул. Мира-Луговая



**Приложение 8 к постановлению администрации сельского поселения
19.11.2024 г №59**

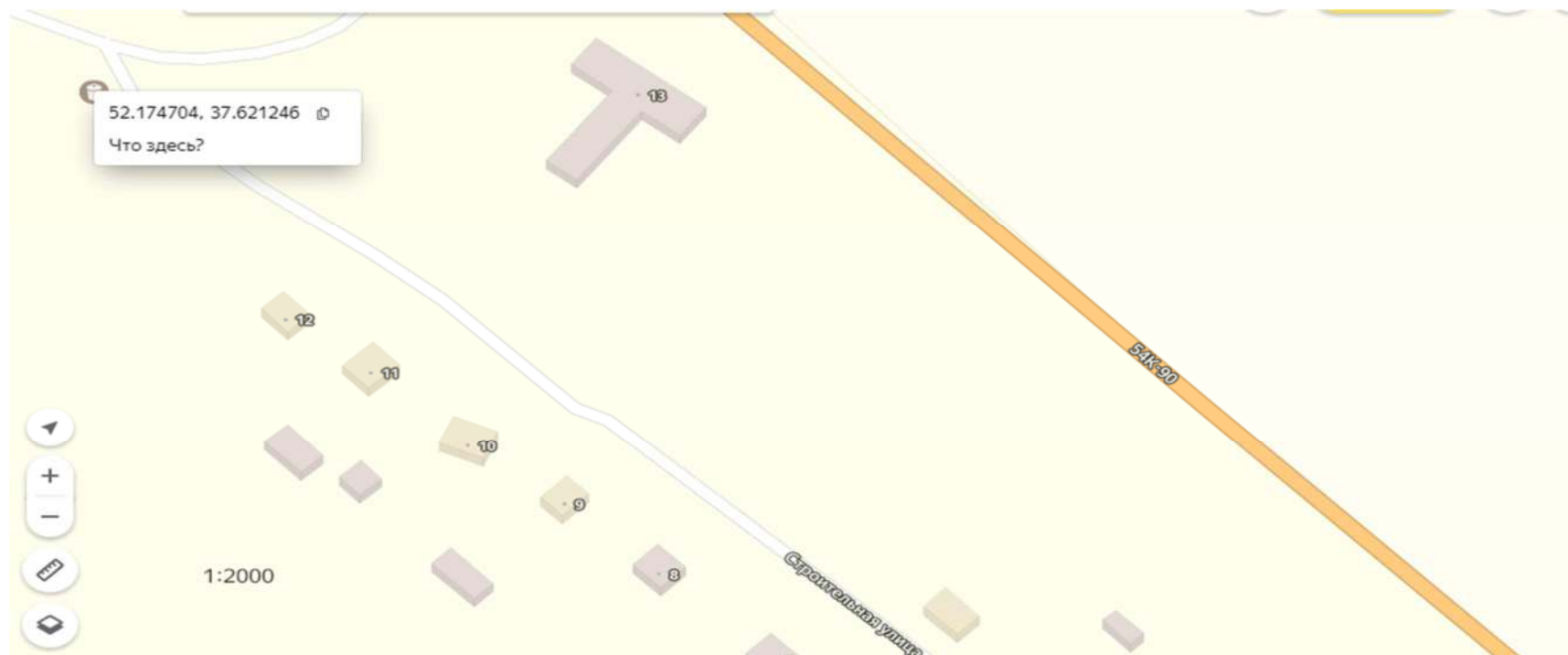
Схема границ участка для размещения площадок накопления твёрдых коммунальных отходов
на кадастровом плане территории по адресу :Орловская область Должанский район с.Студёное ул. Мира



Масштаб 1:2000

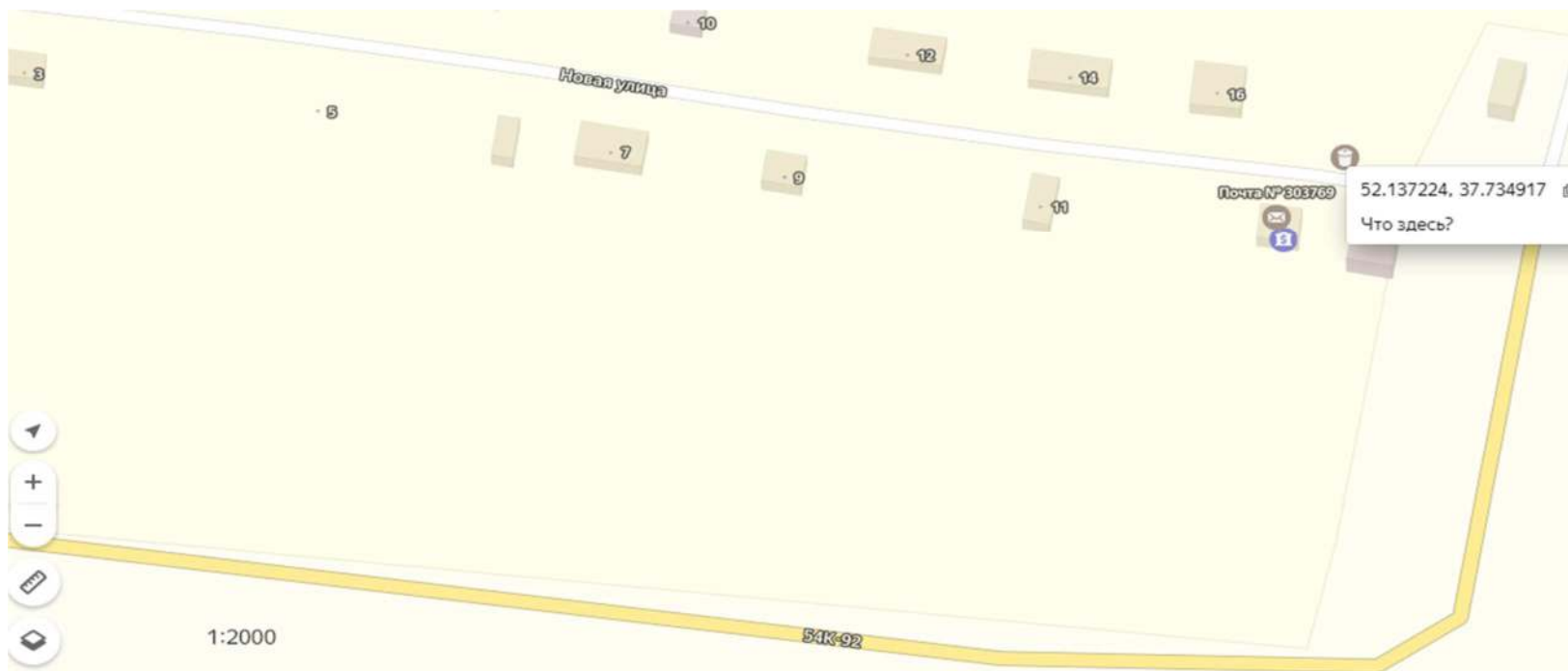
Приложение 9 к постановлению администрации сельского поселения
19.11.2024 г №59_

Схема границ участка для размещения площадок накопления твёрдых коммунальных отходов
на кадастровом плане территории по адресу :Орловская область Должанский район с.Студёное ул. Строительная



Приложение 10 к постановлению администрации сельского поселения
19.11.2024 г №59

Схема границ участка для размещения площадок накопления твёрдых коммунальных отходов
на кадастровом плане территории по адресу :Орловская область Должанский район с.Нижнее Ольшаное ул. Новая



Масштаб 1:2000

**Приложение 11 к постановлению администрации сельского поселения
19.11.2024 г №59_**

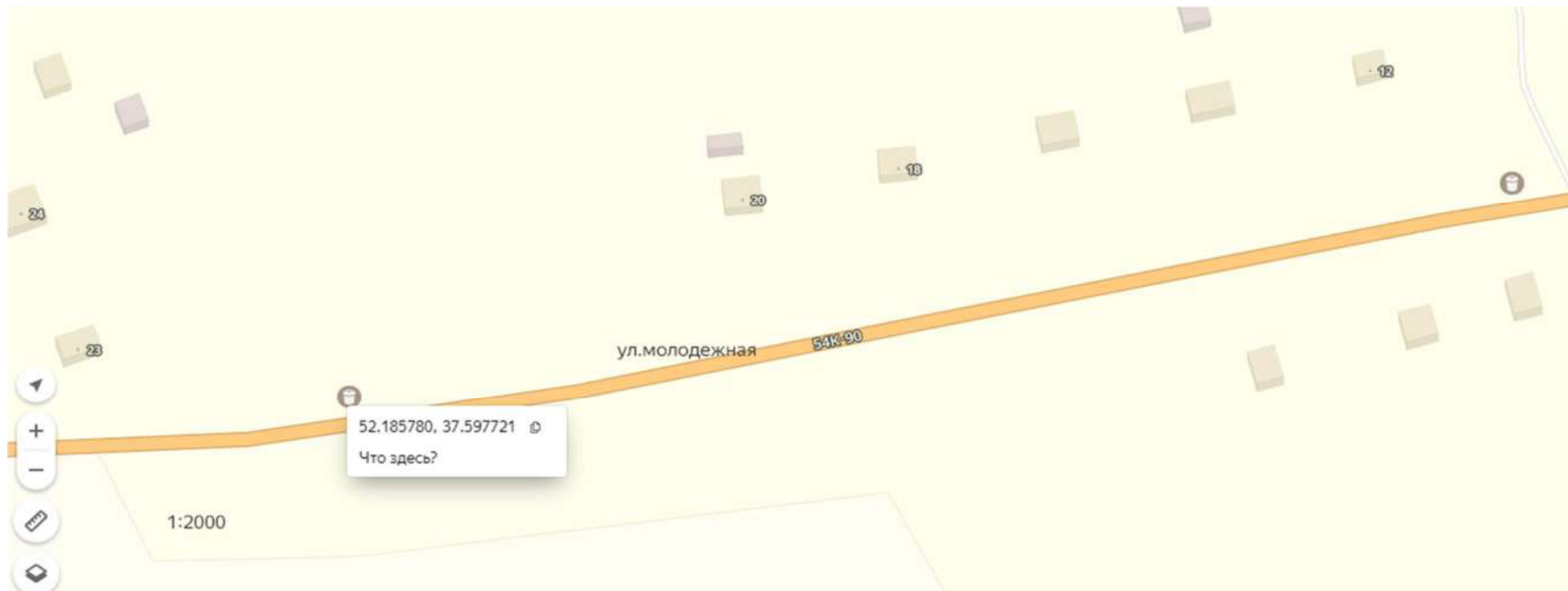
Схема границ участка для размещения площадок накопления твёрдых коммунальных отходов на кадастровом плане территории по адресу :Орловская область Должанский район с.Нижнее Ольшаное ул. Школьная



Масштаб 1:2000

**Приложение 12 к постановлению администрации сельского поселения
19.11.2024 г №59**

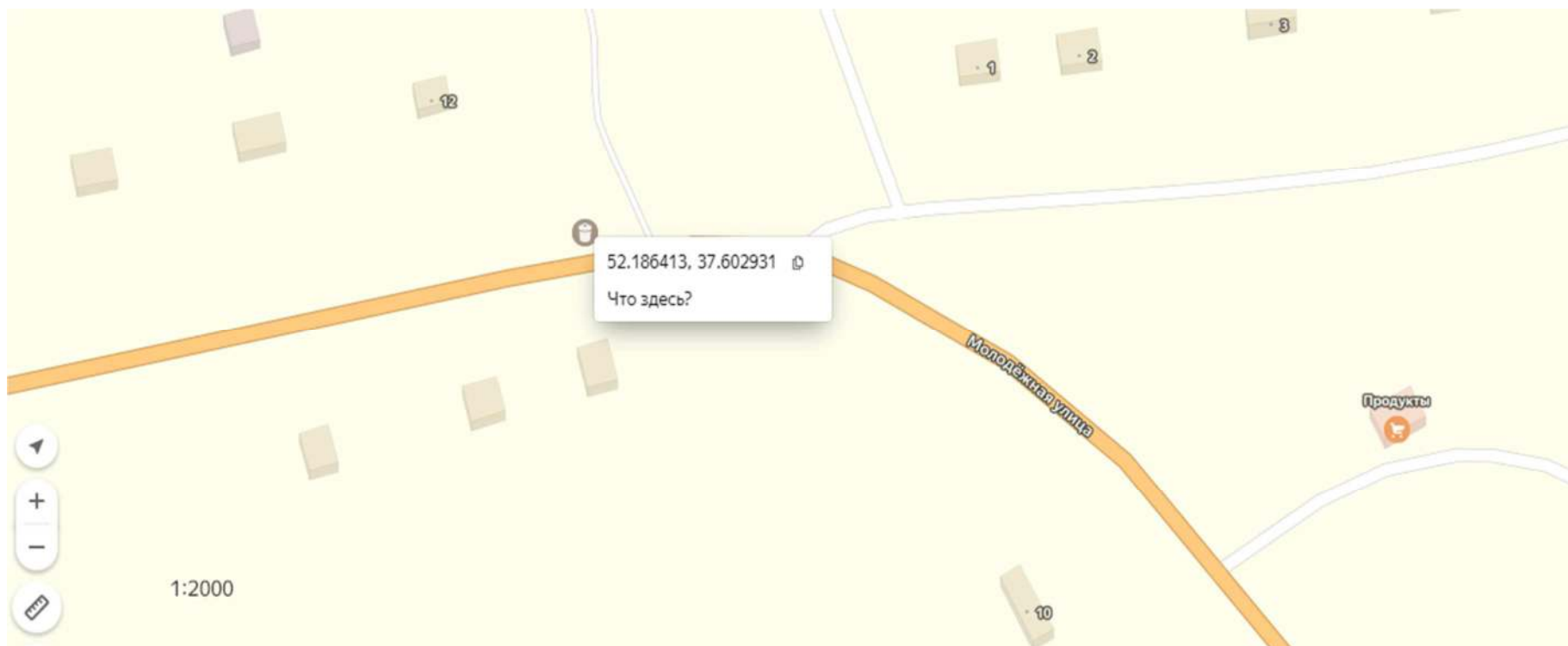
Схема границ участка для размещения площадок накопления твёрдых коммунальных отходов
на кадастровом плане территории по адресу :Орловская область
Должанский район с.Баранчик ул. Молодежная



Масштаб 1:2000

Приложение 13 к постановлению администрации сельского поселения
19.11.2024 г №59

Схема границ участка для размещения площадок накопления твёрдых коммунальных отходов
на кадастровом плане территории по адресу :Орловская область Должанский район с.Баранчик ул. Молодежная



Масштаб 1:2000