

РОССИЙСКАЯ ФЕДЕРАЦИЯ  
ОРЛОВСКАЯ ОБЛАСТЬ  
ДОЛЖАНСКИЙ РАЙОННЫЙ СОВЕТ НАРОДНЫХ ДЕПУТАТОВ

**РЕШЕНИЕ**

18.07.2017 г.  
пгт. Долгое

№ 205 - НПА

**О внесении изменений в Правила  
землепользования и застройки  
Дубровского сельского  
поселения Должанского района  
Орловской области**

Принято на 13 заседании  
Должанского районного  
Совета народных депутатов  
пятого созыва

В целях приведения Правил землепользования и застройки Дубровского сельского поселения Должанского района Орловской области в соответствие с требованиями Федерального законодательства, на основании результатов проведенных публичных слушаний, в соответствии с Федеральным законом от 6 октября 2003 года № 131-ФЗ «Об общих принципах организации местного самоуправления в Российской Федерации», законом Орловской области от 10.11.2014 года № 1686-ОЗ «О перераспределении полномочий между органами местного самоуправления муниципальных образований Орловской области и органами государственной власти Орловской области», Уставом Должанского района, протоколом Комиссии по землепользованию и застройке Орловской области № 21 от 14.06.2017 года,

Должанский районный Совет народных депутатов РЕШИЛ:

1. Внести изменений в Правила землепользования и застройки Дубровского сельского поселения Должанского района Орловской области, утвержденных Решением Дубровского сельского Совета народных депутатов № 43-СС от 27 декабря 2012 года (согласно приложения 1).
2. Настоящее решение обнародовать в установленном порядке и разместить на официальном сайте Должанского района.

Глава Должанского района

В. М. Марахин

Приложение № 1 к решению Должанского  
районного Совета народных депутатов  
№ 205 - НПА от 18.07.2017 г.

**Внесение изменений в текстовую часть Правил землепользования  
и застройки Дубровского сельского поселения.**

**I. Внести в часть I следующие изменения:**

**1) в главе 1:**

**а) дополнить словами следующего содержания:**

«На период действия закона Орловской области от 10 ноября 2014 года № 1686-ОЗ «О перераспределении полномочий между органами местного самоуправления муниципальных образований Орловской области и органами государственной власти Орловской области» Управление градостроительства, архитектуры и землеустройства Орловской области осуществляет следующие полномочия органов местного самоуправления по:

1) подготовке схем территориального планирования муниципальных районов, а также по внесению в них изменений;

2) подготовке генеральных планов сельских поселений, а также по внесению в них изменений, за исключением полномочий, предусмотренных частями 2 - 8 статьи 28 Градостроительного кодекса Российской Федерации;

3) подготовке правил землепользования и застройки сельских поселений, а также по подготовке в них изменений, за исключением полномочий, предусмотренных частями 11 - 14 статьи 31 и частями 1 - 3 статьи 32 Градостроительного кодекса Российской Федерации;

4) подготовке и утверждению документации по планировке территории (проектов планировки территории, проектов межевания территории, градостроительных планов земельных участков) на основании документов территориального планирования муниципального района, если такими документами предусмотрено размещение линейных объектов местного значения;

5) подготовке и утверждению документации по планировке территории (проектов планировок территорий, проектов межевания территории, градостроительных планов земельных участков) на основании генерального плана сельского поселения (за исключением случая, установленного частью 6

статьи 18 Градостроительного кодекса Российской Федерации), правил землепользования и застройки сельского поселения, за исключением полномочий, предусмотренных частями 5 - 12 статьи 46 Градостроительного кодекса Российской Федерации;

б) выдаче градостроительных планов земельных участков, разрешения на строительство, разрешения на ввод объектов в эксплуатацию при осуществлении строительства, реконструкции объектов капитального строительства, расположенных на территории сельских поселений (за исключением данных действий, осуществляемых в целях малоэтажного жилищного строительства и (или) индивидуального жилищного строительства);

7) выдаче разрешения на строительство, разрешения на ввод объектов в эксплуатацию при осуществлении строительства, реконструкции объектов капитального строительства в случае, если строительство объекта капитального строительства планируется осуществить на территории двух и более поселений;

8) принятию решения о предоставлении разрешения на условно разрешенный вид использования земельного участка или объекта капитального строительства (за исключением принятия решения, необходимого для осуществления малоэтажного жилищного строительства и (или) индивидуального жилищного строительства);

9) принятию решения о предоставлении разрешения на отклонение от предельных параметров разрешенного строительства, реконструкции объектов капитального строительства (за исключением принятия решения, необходимого для осуществления малоэтажного жилищного строительства и (или) индивидуального жилищного строительства).»;

**б) наименование статьи 2 изложить в следующей редакции:**

«Статья 2. Основания введения, назначение и состав Правил. Регулирование землепользования и застройки органами местного самоуправления.»;

**в) наименование статьи 5 изложить в следующей редакции:**

«Статья 5. Градостроительные регламенты и их применение. Изменение видов разрешенного использования земельных участков и объектов капитального строительства физическими и юридическими лицами.»;

**г) пункт 10 статьи 5 изложить в следующей редакции:**

«10. Изменение видов разрешенного использования земельных участков и объектов капитального строительства физическими и юридическими лицами.

10.1. Порядок изменения одного вида на другой вид разрешенного использования земельных участков и иных объектов недвижимости определяется градостроительным законодательством и в соответствии с ним – настоящими Правилами, иными нормативными правовыми актами органов местного самоуправления Дубровского сельского поселения.

10.2. Изменение одного вида на другой вид разрешенного использования земельных участков и иных объектов недвижимости реализуется на основании градостроительных регламентов, установленных настоящими Правилами.

10.3. Правом на изменение одного вида на другой вид разрешенного использования земельных участков и иных объектов недвижимости обладают:

1) собственники земельных участков, являющиеся одновременно собственниками расположенных на этих участках зданий, строений, сооружений;

2) собственники зданий, строений, сооружений, владеющие земельными участками на праве аренды;

3) лица, владеющие земельными участками на праве аренды, срок которой согласно договору аренды составляет не менее пяти лет (за исключением земельных участков, предоставленных для конкретного вида целевого использования из состава земель общего пользования);

4) лица, владеющие земельными участками на праве аренды, срок которой составляет менее пяти лет, но при наличии в договоре аренды согласия собственника на изменение одного вида на другой вид разрешенного использования земельных участков и иных объектов недвижимости (за исключением земельных участков, предоставленных для конкретного вида целевого использования из состава земель общего пользования);

5) лица, владеющие зданиями, строениями, сооружениями, их частями на праве аренды при наличии в договоре аренды согласия собственника на изменение одного вида на другой вид разрешенного использования объектов недвижимости;

6) собственники квартир в многоквартирных домах – в случаях, когда одновременно имеются следующие условия и соблюдаются следующие требования:

— многоквартирные дома, расположены в территориальных зонах, где настоящими Правилами предусмотрена возможность изменения жилого назначения расположенных на первых этажах помещений в нежилое;

— обеспечиваются требования о наличии изолированного входа в такие квартиры, помещения (минуя помещения общего пользования многоквартирных домов);

— соблюдаются требования технических регламентов безопасности (а до введения их в действие – требования строительных норм и правил, иных обязательных требований).

10.4. Изменение одного вида на другой вид разрешенного использования земельных участков и иных объектов недвижимости осуществляется при условии:

1) получения лицом, обладающим правом на изменение одного вида на другой вид разрешенного использования земельных участков и иных объектов недвижимости, специального согласования посредством публичных

слушаний в порядке, определенном настоящими Правилами, – в случаях, когда испрашиваемый вид разрешенного использования земельных участков и иных объектов недвижимости является условно разрешенным;

2) выполнения технических регламентов – в случаях, когда изменение одного вида на другой вид разрешенного использования земельных участков и иных объектов недвижимости связано с необходимостью подготовки проектной документации и получением разрешения на строительство;

3) получения лицом, обладающим правом на изменение одного вида на другой вид разрешенного использования земельных участков и иных объектов недвижимости, заключения от ОАиГ о том, что изменение одного вида на другой вид разрешенного использования земельных участков и иных объектов недвижимости не связано с необходимостью подготовки проектной документации и может быть осуществлено без получения разрешения на строительство – в соответствующих случаях.»

**д) наименование статьи 3 изложить в следующей редакции:**

«Статья 3. Градостроительные регламенты и их применение. Изменение видов разрешенного использования земельных участков и объектов капитального строительства физическими и юридическими лицами»;

**2) наименование статьи 21 главе 5 изложить в следующей редакции:**

«Статья 21. Подготовка документации по планировке территории органами местного самоуправления»;

**3) наименование статьи 29 в главе 7 изложить в следующей редакции:**

«Статья 29. Порядок проведения публичных слушаний по вопросам градостроительной деятельности землепользования и застройки»;

**4) наименование главы 10 изложить в следующей редакции:**

«Глава 10. Положения о внесении изменений в Правила землепользования и застройки»;

**5) наименование статьи 45 главы 10 изложить в следующей редакции:**

«Статья 45. Внесение изменений в Правила землепользования и застройки».

**II. Внести в часть II следующие изменения:**

**1) наименование главы 14 изложить в следующей редакции:**

«Глава 14. Общие требования в части предельных (минимальных и (или) максимальных) размеров земельных участков и предельных параметров разрешенного строительства, реконструкции объектов капитального строительства»;

**2) абзац 3 пункта «Ж1.1» части «Ж1 жилая зона» статьи 51 главы 15 изложить в следующей редакции:**

«Предельные (минимальные и (или) максимальные) размеры земельных участков и предельные параметры разрешенного строительства, реконструкции объектов капитального строительства:

— предельная (минимальная и максимальная) площадь участка для отдельно стоящих односемейных и блокированных домов — 300 м<sup>2</sup>, – 1500 м<sup>2</sup>;

— минимальные отступы от границ земельных участков в целях определения мест допустимого размещения зданий, строений, сооружений, за пределами которых запрещено строительство зданий, строений, сооружений – не ограничиваются.

— минимальный отступ жилого дома от красной линии для существующих строений в соответствии со сложившейся ситуацией, для вновь возводимых – 5 м;

— отступ хозяйственных построек от красных линий улиц и проездов – не менее 5 м;

— предельное (максимальное) количество этажей зданий, строений, сооружений на территории земельного участка — два с возможностью использования мансардного этажа;

— предельная (максимальная) высота жилых зданий, строений, сооружений на территории земельного участка — до верха плоской кровли — не более 9,6 м, до конька скатной крыши — не более 13,6 м; хозяйственных построек — 4,5 м;

— для всех прочих видов разрешенного использования земельных участков, предельные (минимальные и (или) максимальные) размеры земельных участков, в том числе их площадь не ограничиваются;

— максимальный процент застройки в границах земельного участка не ограничивается;

— до границы соседнего приквартирного участка расстояния по санитарно-бытовым условиям должны быть не менее:

— от усадебного, одно-, двухквартирного и блокированного дома – 3 м;

— от хозяйственных построек (баня, гараж и др.) – 1 м;

— от стволов высокорослых деревьев – 4 м;

— от стволов среднерослых деревьев – 2 м;

— от кустарника – 1 м;

— расстояние от окон жилых комнат до стен соседнего дома и хозяйственных построек (сарая, гаража, бани), расположенных на соседних земельных участках, должно быть не менее 6 м;

— плотность застройки земельного участка – для существующей застройки согласно существующему положению, для вновь застраиваемых участков - 0,2.»;

**3) дополнить части «Ж1 жилая зона», «ОД2 Общественно-деловая зона», «ПЗ Производственная зона», «ТР4 Зона транспортной инфраструктуры», «И5 Зона инженерной инфраструктуры», «С6 Зона**

**сельскохозяйственного использования», «Р7 Зона рекреационного назначения», «Сп8 Зона специального назначения» статьи 51 абзацем следующего содержания после таблиц «Виды разрешенного использования земельных участков и объектов капитального строительства»:**

«Не ограничиваются следующие предельные (минимальные и (или) максимальные) размеры земельных участков и предельные параметры разрешенного строительства, реконструкции объектов капитального строительства:

1) предельные (минимальные и (или) максимальные) размеры земельных участков, в том числе их площадь;

2) минимальные отступы от границ земельных участков в целях определения мест допустимого размещения зданий, строений, сооружений, за пределами которых запрещено строительство зданий, строений, сооружений;

3) предельное количество этажей или предельную высоту зданий, строений, сооружений;

4) максимальный процент застройки в границах земельного участка, определяемый как отношение суммарной площади земельного участка, которая может быть застроена, ко всей площади земельного участка.»;

**4) таблицу части «Сп8 Зона специального назначения» статьи 51 главы 15 дополнить строками следующего содержания:**

а) «Условно разрешенные виды использования – отсутствуют»;

б) «Вспомогательные виды разрешенного использования – отсутствуют»;

**5) часть «Вод9 Зона водных объектов» изложить в следующей редакции:**

«Хозяйственная деятельность на территории данной зоны ведется в соответствии с водным законодательством Российской Федерации.

Согласно части 6 Статьи 36 Градостроительного кодекса РФ градостроительные регламенты не устанавливаются для земель, покрытых поверхностными водами, соответственно основные, условно-разрешенные и вспомогательные виды разрешенного использования земельных участков не устанавливаются. Использование земельных участков, для которых градостроительные регламенты не устанавливаются, определяется уполномоченными органами в соответствии с федеральными законами.

Не устанавливаются следующие предельные (минимальные и (или) максимальные) размеры земельных участков и предельные параметры разрешенного строительства, реконструкции объектов капитального строительства:

1) предельные (минимальные и (или) максимальные) размеры земельных участков, в том числе их площадь;

2) минимальные отступы от границ земельных участков в целях определения мест допустимого размещения зданий, строений, сооружений,

за пределами которых запрещено строительство зданий, строений, сооружений;

3) предельное количество этажей или предельную высоту зданий, строений, сооружений;

4) максимальный процент застройки в границах земельного участка, определяемый как отношение суммарной площади земельного участка, которая может быть застроена, ко всей площади земельного участка.»;

**б) наименование главы 14 изложить в следующей редакции:**

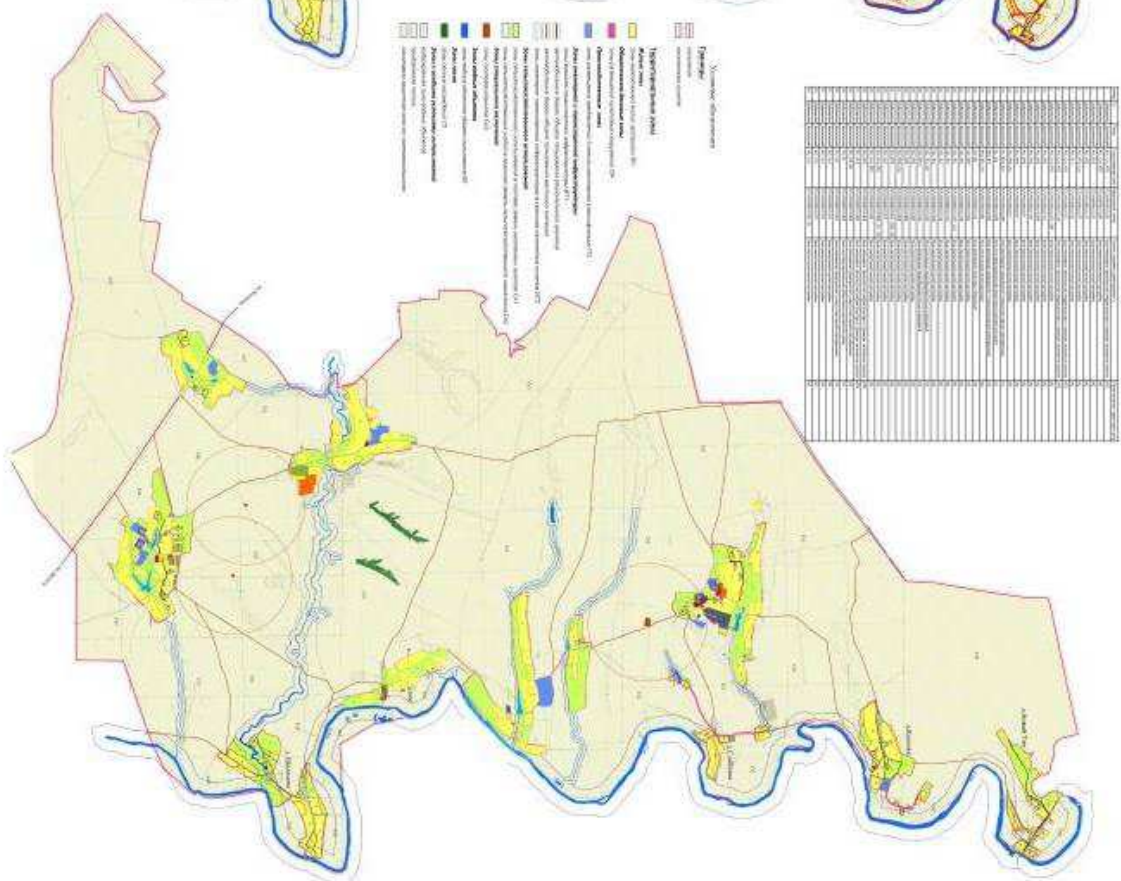
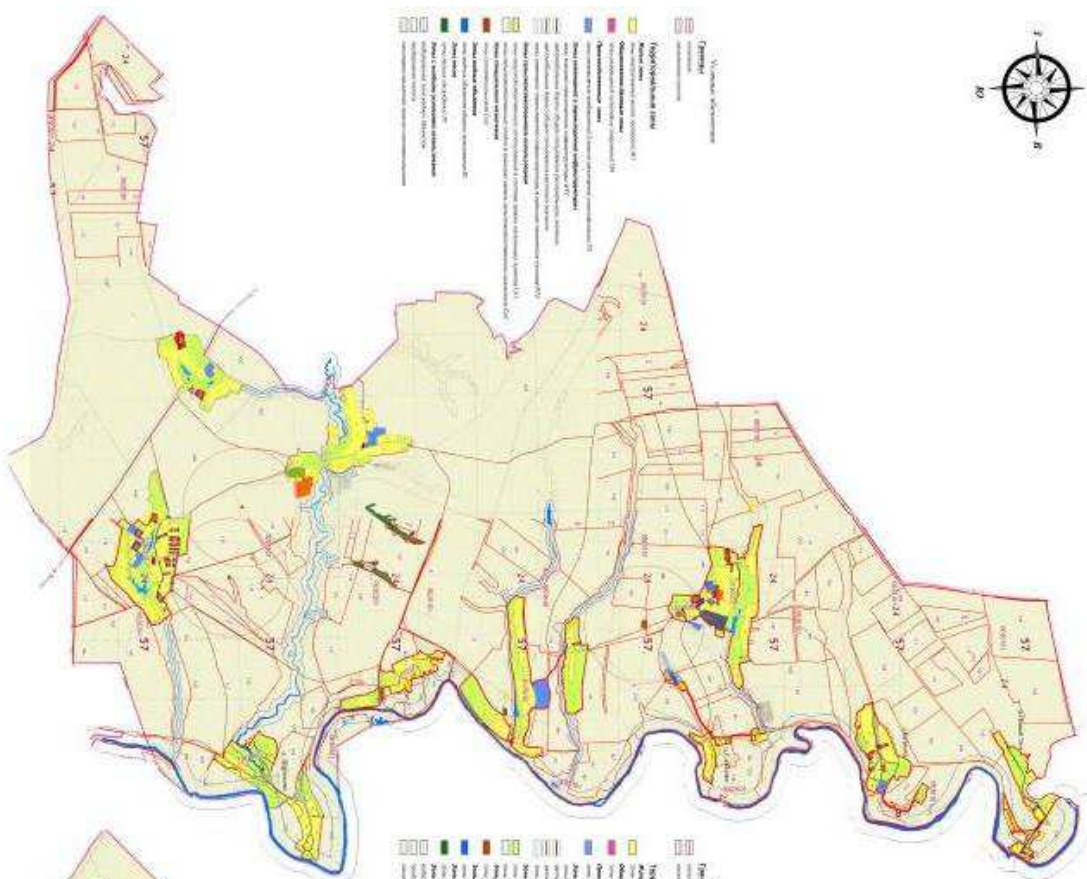
«Глава 16. Ограничения использования земельных участков и объектов капитального строительства, установленные в соответствии с законодательством Российской Федерации.»;

**7) дополнить часть II следующими приложениями:**

а) «Приложение 1. Протокол публичных слушаний»;

б) «Приложение 2. Заключение о результатах публичных слушаний».





№	Наименование земельного участка	Код зонирования	Вид зонирования
1			
2			
3			
4			
5			
6			
7			
8			
9			
10			
11			
12			
13			
14			
15			
16			
17			
18			
19			
20			
21			
22			
23			
24			
25			
26			
27			
28			
29			
30			
31			
32			
33			
34			
35			
36			
37			
38			
39			
40			
41			
42			
43			
44			
45			
46			
47			
48			
49			
50			
51			
52			
53			
54			
55			
56			
57			
58			
59			
60			
61			
62			
63			
64			
65			
66			
67			
68			
69			
70			
71			
72			
73			
74			
75			
76			
77			
78			
79			
80			
81			
82			
83			
84			
85			
86			
87			
88			
89			
90			
91			
92			
93			
94			
95			
96			
97			
98			
99			
100			
101			
102			
103			
104			
105			
106			
107			
108			
109			
110			
111			
112			
113			
114			
115			
116			
117			
118			
119			
120			
121			
122			
123			
124			
125			
126			
127			
128			
129			
130			
131			
132			
133			
134			
135			
136			
137			
138			
139			
140			
141			
142			
143			
144			
145			
146			
147			
148			
149			
150			
151			
152			
153			
154			
155			
156			
157			
158			
159			
160			
161			
162			
163			
164			
165			
166			
167			
168			
169			
170			
171			
172			
173			
174			
175			
176			
177			
178			
179			
180			
181			
182			
183			
184			
185			
186			
187			
188			
189			
190			
191			
192			
193			
194			
195			
196			
197			
198			
199			
200			

## ПРОТОКОЛ

публичных слушаний по рассмотрению проекта изменений в Правила землепользования и застройки Дубровского сельского поселения

Место и время проведения публичных слушаний:

д. Дубровка, ул. Советская, д. 16, здание администрации Дубровского сельского поселения, 4 апреля 2017 года в 10.00 часов.

Способ информирования общественности:

Материалы проекта изменений в Правила землепользования и застройки Дубровского сельского поселения и информационные объявления о проведении публичных слушаний были размещены на стендах объявлений в сельской библиотеке, в администрации сельского поселения и на официальном сайте Должанского района. С информацией по проекту изменений в Правила землепользования и застройки Дубровского сельского поселения все желающие могли также ознакомиться в зале заседаний администрации Дубровского сельского поселения по адресу: д. Дубровка, ул. Советская, д. 16.

Председатель публичных слушаний: Власова Н.В. - глава Дубровского сельского поселения.

Секретарь публичных слушаний: Смирнова Р.Н. - землеустроитель администрации Дубровского сельского поселения.

Участники публичных слушаний:

В публичных слушаниях приняли участие жители населенных пунктов Дубровского сельского поселения в количестве 25 человек.

Предмет публичных слушаний: Рассмотрение проекта изменений в Правила землепользования и застройки Дубровского сельского поселения Должанского района Орловской области, утвержденных решением Дубровского сельского Совета народных депутатов № 43 от 27 декабря 2012 года.

Основание для проведения публичных слушаний:

Публичные слушания проведены в соответствии с Конституцией Российской Федерации, Федеральным законом от 29.12.2004 № 191-ФЗ «О введении в действие Градостроительного кодекса РФ», Градостроительным кодексом РФ, Федеральным законом от 06.10.2003 года № 131-ФЗ «Об общих принципах организации местного самоуправления в Российской Федерации», Уставом Дубровского сельского поселения Должанского района Орловской области, Положением о публичных слушаниях в Дубровском сельском поселении, утвержденном решением Дубровского сельского Совета народных депутатов от 13.07.2006 года № 12, постановлением администрации Дубровского сельского поселения от 22.02.2017 г. № 04 «О назначении публичных слушаний по проекту изменений в Правила землепользования и застройки Дубровского сельского поселения».

Повестка дня:

1. Обсуждение проекта изменений в Правила землепользования и застройки Дубровского сельского поселения.

Порядок проведения публичных слушаний:

1. Выступление

Главы поселения по представленному для рассмотрения проекта изменений в Правила землепользования и застройки Дубровского сельского поселения.

2. Рассмотрение вопросов и предложений участников публичных слушаний.

По предложенному порядку проведения публичных слушаний – замечаний и предложений от участников слушаний не поступило.

Власова Н.В. пояснила участникам слушаний, что Правила землепользования и застройки Дубровского сельского поселения впервые разработаны в 2009 году. Идет процесс доработки, совершенствования документа, в том числе с учетом Федеральных законов и нормативных актов. Проект изменений в Правила землепользования и застройки Дубровского сельского поселения разработан Управлением градостроительства, архитектуры и землеустройства Орловской области. Процедура публичных слушаний рассчитана на участие жителей поселения в части соблюдения их прав и интересов. Все поступившие замечания и предложения участников публичных слушаний по Проекту будут зафиксированы в протоколах публичных слушаний. Проект изменений в Правила землепользования и застройки - это документ градостроительного зонирования, который утверждается нормативным правовым актом представительного органа местного самоуправления района, в нем устанавливаются изменения в уже действующие Правила землепользования и застройки. В документе описан порядок применения Правил и внесения в них изменений. Порядок применения правил включает в себя описание полномочий органов местного самоуправления в регулировании землепользования и застройки территории поселения. Озвучила изменения, вносимые в Правила, в целях приведения их в соответствие с требованиями федерального законодательства. Проект вносит изменения в главу 1 части 1, статьи 2 и 5 части 1, статью 21 главы 5 части 1, статью 29 главы 1 и статью 45 главы 10 части 1.

Замечаний, предложений по проекту изменений в Правила землепользования и застройки Дубровского сельского поселения для включения их в протокол публичных слушаний не поступило.

За предложенный проект изменений в Правила землепользования и застройки Дубровского сельского поселения голосовали: «за»- 25 человек, «против» - нет, «воздержались» - нет, единогласно.

Итоги публичных слушаний:


Публичные слушания по проекту изменений в Правила землепользования и застройки Дубровского сельского поселения Должанского района Орловской области считать состоявшимися.

По результатам публичных слушаний Главе Дубровского сельского поселения было рекомендовано принять решение о согласии с проектом изменений в Правила землепользования и застройки Дубровского сельского поселения и направлении его в Должанский районный Совет народных депутатов.

Протокол публичных слушаний по рассмотрению проекта изменений в Правила землепользования и застройки Дубровского сельского поселения обнародовать в установленном порядке и разместить на официальном сайте Должанского района.

Председатель публичных слушаний

Секретарь публичных слушаний



Власова Н.В.

Смирнова Р.Н.

## ЗАКЛЮЧЕНИЕ

о результатах публичных слушаний по проекту внесения изменений в Правила землепользования и застройки Дубровского сельского поселения Должанского района Орловской области

Место и время проведения публичных слушаний:  
д.Дубровка, ул.Советская, д.16, здание администрации Дубровского сельского поселения, 4 апреля 2017 года в 10.00 часов.

В публичных слушаниях приняли участие жители населенных пунктов Дубровского сельского поселения в количестве 25 человек.

Процедура проведения публичных слушаний по проекту внесения изменений в Правила землепользования и застройки Дубровского сельского поселения Должанского района Орловской области соблюдена и соответствует требованиям действующего законодательства Российской Федерации, Орловской области и нормативным актам сельского поселения Дубровского сельского поселения Должанского района Орловской области, в связи с чем, публичные слушания по проекту внесения изменений в Правила землепользования и застройки Дубровского сельского поселения Должанского района Орловской области считать состоявшимися.

От участников публичных слушаний замечаний и предложений не поступило.

Заключение о результатах публичных слушаний:

1. Одобрить проект внесения изменений в Правила землепользования и застройки Дубровского сельского поселения Должанского района Орловской области, рекомендовать главе Дубровского сельского поселения направить его в Должанский районный Совет народных депутатов для рассмотрения и принятия решения.
2. Опубликовать настоящее заключение в газете «Знамя труда» и разместить на официальном сайте Должанского района.

Председатель публичных слушаний

Власова Н.В.

Секретарь публичных слушаний:

Смирнова Р.Н.

