



Место вносимых изменений









КУДИНОВСКОЕ СЕЛЬСКОЕ ПОСЕЛЕНИЕ

КУДИНОВСКОЕ СЕЛЬСКОЕ ПОСЕЛЕНИЕ

ПГТ ДОЛГОЕ

ПГТ ДОЛГОЕ

ФУНКЦИОНАЛЬНОЕ ЗОНИРОВАНИЕ

-  Зона сельскохозяйственного назначения
-  Производственная зона 2 класса опасности
-  Производственная зона 4 класса опасности
-  Производственная зона I класса опасности
- Зоны с особыми условиями использования территории**
-  Санитарный разрыв
-  Придорожная полоса
-  Санитарно-защитная зона
-  Охранная зона
-  Водоохранная зона
-  Ориентировочная санитарно-защитная зона 4 класса опасности проектируемого объекта
-  Ориентировочная санитарно-защитная зона I класса опасности проектируемого объекта
-  Ориентировочная санитарно-защитная зона 2 класса опасности проектируемого объекта

Изм	Лист	№ докум	Подпись	Дата

Приказ № 01-22/32 от 30 июня 2016 года  
Управления градостроительства, архитектуры и землеустройства Орловской области

Проект внесения изменений в части изменения границ функциональных зон сельскохозяйственного использования на зоны производственного назначения в границах земельного участка с кадастровым номером: 57:24:0040301:417, расположенного по адресу: Орловская область, р-н Должанский, с/п Козьма-Демьяновское.

1:10000

Карта планируемого размещения объектов  
местного значения

Проектное решение

Существующее положение

Место вносимых изменений  
КУДИНОВСКОЕ  
СЕЛЬСКОЕ ПОСЕЛЕНИЕ

КУДИНОВСКОЕ  
СЕЛЬСКОЕ ПОСЕЛЕНИЕ

